



H. AYUNTAMIENTO
CONSTITUCIONAL DE CENTRO
VILLAHERMOSA, TABASCO, MÉXICO.



CENTRO
AGUA • ENERGÍA • SUSTENTABILIDAD
H. AYUNTAMIENTO | 2018 • 2021

**DIRECCIÓN DE OBRAS,
ORDENAMIENTO TERRITORIAL
Y SERVICIOS MUNICIPALES**

«2019, Año del “Caudillo del Sur”,
Emiliano Zapata».

Los espacios que se encuentran cubiertos con negro contienen información clasificada como confidencial con fundamento en el artículo 3 fracción XIII y 124 de la Ley de Transparencia y Acceso a la Información Pública del Estado de Tabasco y de los Lineamientos Generales para la Clasificación y Desclasificación de la información, así como para la Elaboración de Versiones Públicas, mediante Acta de Comité de Transparencia No. CT/178/2019 de fecha 15 de julio de 2019, las partes que se están cubriendo son: superficie m2, No. de cuenta, recibo de operación, medidas y colindancias con personas físicas.

Villahermosa, tabasco a 21 de Marzo del 2019
Oficio: No. DOOTSM/SRYGU/1733/2019
Asunto: Autorización de Subdivisión de Predio

Grupo de Ingeniería e inmobiliaria Saqu, S.A de C. V.
Carretera Estatal Villahermosa-Luis Gil Pérez, 2+410.00 Margen Derecha, Int. 3, Ria. Ixtacomitán 2da. Sección, Centro, Tabasco, Presente.

En atención a su petición recibida de 20 de Marzo de 2019, en la que solicita la autorización para segregar cuatro fracciones de un predio de su propiedad, ubicado en **Carretera Estatal Villahermosa-Luis Gil Pérez, 2+410.00 Margen Derecha, Int. 3, Ria. Ixtacomitán 2da. Sección, Centro, Tabasco**, le comunico lo siguiente:

En base a lo establecido en el Artículo 181 Fracción II, 186 y 187 de la Ley de Ordenamiento Sustentable del Territorio del Estado de Tabasco, Art. 103,105 y 106 del Reglamento de la Ley de Ordenamiento Sustentable del Territorio del Estado de Tabasco, se **Autoriza** en los siguientes términos la **Subdivisión de:** [redacted] misma que serán segregadas de una superficie total de: [redacted] con número de cuenta: [redacted] quedando cubierto el pago de los derechos correspondientes en la Dirección de Finanzas Municipal, mediante recibo de operación [redacted] de fecha 20 de Marzo de 2019.

1ra. Subdivisión de [redacted]

Al norte:	[redacted] m	Con	Servidumbre de Paso.
Al noreste:	[redacted] m	Con	[redacted]
Al suroeste:	[redacted] m	Con	Grupo de Ingeniería e Inmobiliaria Saqu, S.A. de C.V.
Al suroeste:	[redacted] m	Con	Servidumbre de Paso.

2da. Subdivisión de [redacted]

Al norte:	[redacted] m	Con	Grupo de Ingeniería e Inmobiliaria Saqu, S.A. de C.V.
Al norte:	[redacted] m	Con	[redacted]
Al noreste:	[redacted] m	Con	[redacted]
Al sureste:	[redacted] m	Con	Grupo de Ingeniería e Inmobiliaria Saqu, S.A. de C.V.
Al suroeste:	[redacted] m	Con	Servidumbre de Paso.

3era. Subdivisión de [redacted]

Al norte:	[redacted] m	Con	Grupo de Ingeniería e Inmobiliaria Saqu, S.A. de C.V.
Al noreste:	[redacted] m	Con	[redacted]
Al sureste:	[redacted] m	Con	[redacted]
Al suroeste:	[redacted] m	Con	Servidumbre de Paso.

4ta. Subdivisión de [redacted] **(Servidumbre de Paso de [redacted] de ancho)**

Al norte:	[redacted] m	Con	Callejón de Acceso.
Al noreste:	[redacted] m	Con	[redacted]
Al sureste:	[redacted] m	Con	Grupo de Ingeniería e Inmobiliaria Saqu, S.A. de C.V.
Al noreste:	[redacted] m	Con	Grupo de Ingeniería e Inmobiliaria Saqu, S.A. de C.V.
Al sureste:	[redacted] m	Con	[redacted]
Al suroeste:	[redacted] m	Con	Servidumbre de Paso.



**DIRECCIÓN DE OBRAS,
ORDENAMIENTO TERRITORIAL
Y SERVICIOS MUNICIPALES**

«2019, Año del “Caudillo del Sur”,
Emiliano Zapata».

Villahermosa, Tabasco 21 de Marzo de 2019
Oficio: No. DOOTSM/SRYGU/17332/2019
Asunto: Autorización de Subdivisión de Predio

Esta autorización se expide en base a los datos e información proporcionada por el solicitante y/o propietario y será exclusivo, para el propósito que se expresa, por lo que no podrá ser utilizada para fines distintos al indicado, no prejuzga sobre derechos de propiedad, la vigencia de esta autorización es de **180** días a partir de la fecha de autorización periodo en que deberá realizar su inscripción en la Dirección General del Registro Público de la Propiedad y del Comercio del Estado de Tabasco.

Hago de su conocimiento que esta Dirección de Obras, Ordenamiento Territorial y Servicios Municipales, se reserva el derecho de cancelar la presente autorización en caso de falsedad, dolo, error o incumplimiento de los términos en que se expide y será motivo de la aplicación de las sanciones correspondientes conforme a la normatividad en la materia.

Sin otro particular, aprovecho la ocasión para enviarle un cordial saludo.

Atentamente

Ing. Adolfo Alberto Ferrer Aguilar
Director



C.C.P. Lic. María del Rosario Frías Ruiz.- Directora General del Registro Público de la Propiedad y del Comercio.- Presente
C.C.P- Lic. Blanca Margarita Bernal Ocampo.- Subdirectora de Catastro Municipal.- Presente..
C.C.P. Arq. Oscar de Jesús Vázquez Mosqueda.- Subdirector de Regulación y Gestión Urbana de la DOOTSM.- Presente
Archivo/Minutario
I'AAFA/A'OJVM/A'ALCO/GCG

Los espacios que se encuentran cubiertos con negro contienen información clasificada como confidencial con fundamento en el artículo 3 fracción XIII y 124 de la Ley de Transparencia y Acceso a la Información Pública del Estado de Tabasco y de los Lineamientos Generales para la Clasificación y Desclassificación de la información, así como para la Elaboración de Versiones Públicas, mediante Acta de Comité de Transparencia No. CT/178/2019 de fecha 15 de julio de 2019, las partes que se están cubriendo son: Solicitante: nombre, domicilio, municipio, firma, col o frac, tel. Datos del predio: No. De cta. Predial. Datos de escritura: No. De inscripción, No. De predio o partida, No. De folio o folio real, No. De volumen, fecha de inscripción, superficie m2, medidas y colindancias con personas físicas.



Ayuntamiento Constitucional de Centro
Dirección de Obras, Ordenamiento Territorial y Servicios Municipales
Subdirección de Regulación y Gestión Urbana

SOLICITUD PARA SUBDIVISIÓN O FUSIÓN DE PREDIO

Villahermosa, Tabasco a 19 de MARZO del 20 19

Folio: 18167

Subdivisión de predio

Fusión de predio

Nuevo ingreso

Revalidación

SOLICITANTE

Nombre: [Redacted]
 Domicilio: [Redacted]
 Municipio: [Redacted]

Firma: [Redacted]
 Col. O frac.: [Redacted]
 Teléfono: [Redacted]

DATOS DEL PREDIO

No. Cta. Predial: [Redacted] Rustico Urbano

Nombre del propietario: GRUPO DE INGENIERIA E INMOBILIARIA SAQU, S.A. DE C.V. Firma: [Redacted]

Domicilio: CARRETERA ESTATAL VILLAHERMOSA - LUIS GIL PEREZ Col. o Fracc.: RÍA, IXTACOMITAN 2DA. SECCIÓN

DATOS DE ESCRITURA

SERVICIOS EXISTENTES

DESTINO

No. de Inscripción: [Redacted]
 No. de Predio o Partida: [Redacted]
 No. de Folio o Folio Real: [Redacted]
 No. de Volumen: [Redacted]
 Fecha de inscripción: [Redacted]

Agua Drenaje
 Luz Alumbrado
 Guarnición Cable
 Pavimento Telefono
 Otros:

Habitacional Bifamiliar
 Unifamiliar Conj. Hab.
 Bifamiliar Fracc.
 Lotificación Industrial
 Servicios Publico
 Comercial

Características del predio general para Subdivisión o Fusión

Superficie Total del Predio: [Redacted] M²

Medidas y Colindancias

Orientación	Longitud	Colindante
<u>NORTE</u>	<u>[Redacted]</u> M, Con	<u>CALLEJON DE ACCESO</u>
<u>NORESTE</u>	<u>[Redacted]</u> M, Con	<u>[Redacted]</u>
<u>NORESTE</u>	<u>[Redacted]</u> M, Con	<u>[Redacted]</u>
<u>NORESTE</u>	<u>[Redacted]</u> M, Con	<u>[Redacted]</u>
<u>SURESTE</u>	<u>[Redacted]</u> M, Con	<u>[Redacted]</u>
<u>SUROESTE</u>	<u>[Redacted]</u> M, Con	<u>GRUPO DE INGENIERIA E INMOBILIARIA SAQU, S.A. DE C.V.</u>
	<u>[Redacted]</u> M, Con	
	<u>[Redacted]</u> M, Con	
	<u>[Redacted]</u> M, Con	
	<u>[Redacted]</u> M, Con	
	<u>[Redacted]</u> M, Con	

DIRECCIÓN DE OBRAS, ORDENAMIENTO TERRITORIAL Y SERVICIOS MUNICIPALES
 CENTRO
 20 MAR 2019
 SUBDIRECCIÓN DE REGULACIÓN Y GESTIÓN URBANA
VENTANILLA ÚNICA

Requisitos: Autorización de Factibilidad de Uso de Suelo. Escritura de propiedad. Certificación de Libertad de Gravamen. Boleta Predial al corriente de pagos. Credencial de elector del propietario(s). Plano del terreno o de los terrenos, con acotaciones en metros y aproximaciones en centímetros señalando la orientación de los mismos con rumbos y distancias. Autorización del Alineamiento del Ayuntamiento. Plano general del predio o los predios, plano de subdivisión o fusión, plano tipo mosaico, plano de reserva (en caso de subdivisión), plano de servidumbre de paso (en caso de subdivisión), CD Regrabable ó USB de los Planos en formato AUTOCAD (DWG) referenciados con coordenadas UTM.

Los espacios que se encuentran cubiertos con negro contienen información clasificada como confidencial con fundamento en el artículo 3 fracción XIII y 124 de la Ley de Transparencia y Acceso a la Información Pública del Estado de Tabasco y de los Lineamientos Generales para la Clasificación y Desclasificación de la información, así como para la Elaboración de Versiones Públicas, mediante Acta de Comité de Transparencia No. CT/178/2019 de fecha 15 de julio de 2019, las partes que se están cubriendo son: colindancias con personas físicas, superficie m2. Datos de escritura: No. De predio o partida, No. De folio, No. De volumen, fecha de inscripción. Superficie m2, medidas y colindancias.

Fracción 1.- Superficie: [REDACTED]

Medidas y Colindancias

Orientación	Longitud	Colindante
NORTE	[REDACTED] M,	con PASO DE SERVIDUMBRE
NORESTE	[REDACTED] M,	con [REDACTED]
SUROESTE	[REDACTED] M,	con GRUPO DE INGENIERIA E INMOBILIARIA
	[REDACTED] M,	con SAQU, S.A. DE C.V.
SUROESTE	[REDACTED] M,	con PASO DE SERVIDUMBRE
	[REDACTED] M,	con _____

No. de Inscripción: _____

No. de Predio o Partida: [REDACTED]

No. de Folio o Folio Real: [REDACTED]

No. de Volumen: [REDACTED]

Fecha de inscripción: [REDACTED]

Fracción 2.- Superficie: [REDACTED] M²

Medidas y Colindancias

Orientación	Longitud	Colindante
NORESTE	[REDACTED] M,	con GRUPO DE INGENIERIA E INMOBILIARIA
	[REDACTED] M,	con SAQU, S.A. DE C.V.
NORESTE	[REDACTED] M,	con [REDACTED]
NORESTE	[REDACTED] M,	con [REDACTED]
SURESTE	[REDACTED] M,	con GRUPO DE INGENIERIA E INMOBILIARIA
	[REDACTED] M,	con SAQU, S.A. DE C.V.
SUROESTE	[REDACTED] M,	con PASO DE SERVIDUMBRE

DATOS DE ESCRITURA

No. de Inscripción: _____

No. de Predio o Partida: _____

No. de Folio o Folio Real: IDEA

No. de Volumen: _____

Fecha de inscripción: _____

Fracción 3.- Superficie: [REDACTED] M²

Medidas y Colindancias

Orientación	Longitud	Colindante
NOROESTE	[REDACTED] M,	con GRUPO DE INGENIERIA E INMOBILIARIA
	[REDACTED] M,	con SAQU, S.A. DE C.V.
NORESTE	[REDACTED] M,	con [REDACTED]
SURESTE	[REDACTED] M,	con [REDACTED]
SUROESTE	[REDACTED] M,	con PASO DE SERVIDUMBRE
	[REDACTED] M,	con _____

DATOS DE ESCRITURA

No. de Inscripción: _____

No. de Predio o Partida: IDEA

No. de Folio o Folio Real: _____

No. de Volumen: _____

Fecha de inscripción: _____

Fracción 4.- Superficie: [REDACTED] M² (SERVIDUMBRE DE PASO de [REDACTED] ocho)

Medidas y Colindancias

Orientación	Longitud	Colindante
NORTE	[REDACTED] M,	con CALLEJON DE ACCESO
NORESTE	[REDACTED] M,	con [REDACTED]
SUR	[REDACTED] M,	con GRUPO DE INGENIERIA E INMOBILIARIA
	[REDACTED] M,	con SAQU, S.A. DE C.V.
NORESTE	[REDACTED] M,	con GRUPO DE INGENIERIA E INMOBILIARIA
	[REDACTED] M,	con SAQU, S.A. DE C.V.

DATOS DE ESCRITURA

No. de Inscripción: _____

No. de Predio o Partida: IDEA

No. de Folio o Folio Real: _____

No. de Volumen: _____

Fecha de inscripción: _____

[REDACTED]

Medidas y Colindancias

Orientación	Longitud	Colindante
SURESTE	[REDACTED] M,	con [REDACTED]
SUROESTE	[REDACTED] M,	con PASO DE SERVIDUMBRE
	[REDACTED] M,	con _____
	[REDACTED] M,	con _____
	[REDACTED] M,	con _____
	[REDACTED] M,	con _____

DATOS DE ESCRITURA

No. de Inscripción: _____

No. de Predio o Partida: _____

No. de Folio o Folio Real: _____

No. de Volumen: _____

Fecha de inscripción: _____

Fracción 6.- Superficie: _____ M²

Medidas y Colindancias

Orientación	Longitud	Colindante
_____	_____ M,	con _____
_____	_____ M,	con _____
_____	_____ M,	con _____
_____	_____ M,	con _____
_____	_____ M,	con _____
_____	_____ M,	con _____

DATOS DE ESCRITURA

No. de Inscripción: _____

No. de Predio o Partida: _____

No. de Folio o Folio Real: _____

No. de Volumen: _____

Fecha de inscripción: _____



DIRECCIÓN DE OBRAS,
ORDENAMIENTO TERRITORIAL
Y SERVICIOS MUNICIPALES

«2020, Año de Leona Vicario,
Benemérita Madre de la Patria»

Villahermosa, Tabasco, a 08 de Junio de 2020

Oficio Número: DOOTSM/UACyT/3137/2020

ASUNTO: Enviando versión pública y carátula o colofón

LIC. HOMERO APARICIO BROWN.
COORDINADOR DE TRANSPARENCIA Y ACCESO
A LA INFORMACION PÚBLICA
PRESENTE.

En atención al oficio No. COTAIP/0408/2020, me permito enviarle versión pública y carátula o colofón de "1 Contratos de Obra Pública correspondiente al primer trimestre 2019", "1 Contratos de Obra Pública correspondiente al segundo trimestre 2019"; "Invitaciones de Proyectos de Obras (6 invitaciones correspondiente a 2 proyectos de obras)"; "Acta de Junta de Aclaraciones (2 actas correspondientes a 2 proyectos de obras)"; "Acta de Presentación y Apertura de Proposiciones (2 actas correspondientes a 2 proyectos de obras) correspondiente al segundo trimestre 2019"; "Autorizaciones de Licencia de Construcción (19 autorizaciones)"; "Autorizaciones de Licencias de Anuncios (71 autorizaciones)"; "Constancias de Regularización (14 autorizaciones)"; "Autorizaciones de Fusión de Predios (7 autorizaciones)"; "Permisos de construcción (25 autorizaciones)"; "Autorización de rampas, reconstrucción de banquetas, Ocupación de vía pública (05 autorizaciones)"; "Autorizaciones de régimen de propiedad (2 autorizaciones)"; "Autorizaciones de Terminación de Obra (22 autorizaciones)", "Subdivisiones de predio (19 autorizaciones)" correspondiente al primer trimestre 2019, "Autorizaciones de Licencia de Construcción (29 autorizaciones)"; "Autorizaciones de Licencia de Anuncios (92 autorizaciones)"; "Constancias de Regularización (14 autorizaciones)"; "Autorizaciones de fusión de predios (11 autorizaciones)"; "Permisos de Construcción (26 autorizaciones)"; "Autorización de rampas, reconstrucción de banquetas, ocupación de vía pública (2 autorizaciones)"; "Autorización de régimen de propiedad (2 autorizaciones)"; "Autorizaciones de Terminación de Obra (12 autorizaciones)"; "Subdivisiones de predios (13 autorizaciones)"; "Subdivisiones de predio menor de 105 M2. (5 autorizaciones)" correspondiente al segundo trimestre 2019", la cual fue aprobada por el Comité de Transparencia en el Acta de Sesión Extraordinaria Número CT/178/2019 de fecha 15 de Julio de 2019.

Sin otro particular, hago propicia para enviarle un cordial saludo.

Atentamente

Ing. Adolfo Alberto Ferrer Aguilar
Director



H. AYUNTAMIENTO CONSTITUCIONAL
DE CENTRO 2018 - 2021

DIRECCION DE OBRAS, ORDENAMIENTO
TERRITORIAL Y SERVICIOS MUNICIPALES
Jonathan de la Rosa May
Revisó

Zoila de Dios Segura
Elaboro

C.c.p.- Lic. Martha Elena Ceferino Izquierdo, Presidenta del Comité de Transparencia y Director de Asuntos Jurídicos del este Ayuntamiento de Centro, Tabasco.- Para conocimiento.
c.c.p.- Archivo/Expediente.



DIRECCIÓN DE OBRAS,
ORDENAMIENTO TERRITORIAL
Y SERVICIOS MUNICIPALES

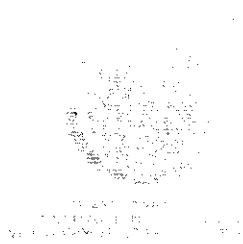
AV. 20 DE ABRIL, S/N. COL. CENTRO
VILLAHERMOSA, TABASCO, C.P. 86000

Fecha: 11 de Junio de 2020

Acta de Sesión Extraordinaria CT/178/2019

Respecto a la versión pública de “1 Contratos de Obra Pública correspondiente al primer trimestre 2019”, “1 Contratos de Obra Pública”; “Invitaciones de Proyectos de Obras (6 invitaciones correspondiente a 2 proyectos de obras)”; “Acta de Junta de Aclaraciones (2 actas correspondientes a 2 proyectos de obras)”; “Acta de Presentación y Apertura de Proposiciones (2 actas correspondientes a 2 proyectos de obras) correspondiente al segundo trimestre 2019”; “Autorizaciones de Licencia de Construcción (19 autorizaciones)”; “Autorizaciones de Licencias de Anuncios (71 autorizaciones)”; “Constancias de Regularización (14 autorizaciones)”; “Autorizaciones de Fusión de Predios (7 autorizaciones)”; “Permisos de construcción (25 autorizaciones)”; “Autorización de rampas, reconstrucción de banquetas, Ocupación de vía pública (05 autorizaciones)”; “ Autorizaciones de régimen de propiedad (2 autorizaciones)”; “Autorizaciones de Terminación de Obra (22 autorizaciones)”, “Subdivisiones de predio (19 autorizaciones)” correspondiente al primer trimestre 2019, “Autorizaciones de Licencia de Construcción (29 autorizaciones)”; “Autorizaciones de Licencia de Anuncios (92 autorizaciones)”; “Constancias de Regularización (14 autorizaciones)”; “Autorizaciones de fusión de predios (11 autorizaciones)”; “Permisos de Construcción (26 autorizaciones)”; “Autorización de rampas, reconstrucción de banquetas, ocupación de vía pública (2 autorizaciones)”; “Autorización de régimen de propiedad (2 autorizaciones)”; “Autorizaciones de Terminación de Obra (12 autorizaciones)”; “Subdivisiones de predios (13 autorizaciones)”; “Subdivisiones de predio menor de 105 M2. (5 autorizaciones)” correspondiente al segundo trimestre 2019” y tomando en cuenta los Artículos Sexagésimo Segundo, Sexagésimo Tercero y Quinto Transitorio de los Lineamientos Generales en Materia de Clasificación y Desclasificación de la Información, así como para la Elaboración de Versiones Publicas, emitidos por el Consejo nacional del Sistema Nacional de Transparencia, Acceso a la Información Pública y Protección de Datos Personales, y del acuerdo por el que se modifica los Artículos Sexagésimo Segundo y Sexagésimo Tercero y Quinto Transitorio de los Lineamientos citados, en los que señala que la elaboración y clasificación en versión pública se hace precisa lo siguiente:

- I. **Nombre del área del cual es titular quien clasifica:**
Dirección de Obras, Ordenamiento Territorial y Servicios Municipales.
- II. **La identificación del documento del que se elabora la versión pública.**
“Contratos de Obra Pública”
- III. **Las partes o sesiones clasificadas, así como las páginas que las conforman:**
 - **CO-K-280-001E/2019 PERSONA MORAL.** correspondiente al primer trimestre 2019.
Se deberán cubrir los siguientes datos:



DIRECCIÓN GENERAL DE
ORDENAMIENTO URBANO
Y SERVICIOS MUNICIPALES

Carretera a San Andrés Bata, s/n.
C. P. 91000, Veracruz, Veracruz

- Datos de la credencial del INE del Administrador Único

Páginas que la conforman:

16 (anverso)

- **CO-K-307-002E/2019 PERSONA MORAL**, correspondiente al segundo trimestre 2019. Se deberán cubrir los siguientes datos:
 - Datos de la credencial IFE del Apoderado General
 - Domicilio

Páginas que la conforman:

16 (anverso)

- **Invitaciones de Proyectos de Obras (6 invitaciones de 2 proyectos de obras)**
 - Nombre y Firma de quien recibió la invitación.

Páginas que la conforman:

6 (anverso)

- **Acta de Junta de Aclaraciones (2 actas correspondientes a 2 proyectos de obras)**
 - Firma y nombre del que interviene en la junta por parte de la empresa.

Páginas que la conforman:

4 (anverso)

- **Acta de Presentación y Apertura de Propositiones (2 actas correspondientes a 2 proyectos de obras)**
 - Firma y nombre del que interviene en la junta por parte de la empresa.

Páginas que la conforman:

6 (anverso)

- **Autorizaciones de Licencia de Construcción (19 autorizaciones) documento al cual se le deberá testar el dato siguiente:**
 - **Datos de Escritura:** Número de inscripción, Número de predio, Número de folio, Número de volumen, Número de registro de planos, Número de cuenta catastral, Nombre del propietario, Número de recibo de operación, Superficie



DIRECCIÓN DE OBRAS,
ORDENAMIENTO TERRITORIAL
Y SERVICIOS MUNICIPALES

2020, Año de la Zona Metropolitana
Benevolenta Madre de la Patria

M2, Número del D.R.O., Número de C.D.A., Número de C.S.E., Número de S.I.X.

- **Hoja de Solicitud: Datos del Solicitante:** Nombre de persona física, Domicilio, Firma, R.F.C., Teléfono.
- **Datos del predio:** Nombre del Propietario, Domicilio, Cuenta predial, Firma, Número oficial, Código postal.
- **Datos de escritura:** Número de inscripción, Número de predio o partida, Número de folio o folio real, Número de volumen, Fecha de inscripción, Superficie M2.
- **Formato:** Datos de escritura: número de inscripción, número de predio, número de folio, Número de volumen, Cuenta Predial, Propietario, ubicación del predio, Número de recibo de operación, superficie M2.
- **Hoja de Solicitud:** Nombre del propietario, Domicilio, Firma, R.F.C., Teléfono. Datos del predio: Propietario, domicilio, Cuenta Predial, Firma, Número oficial, Código Postal. Datos de escritura: Número de inscripción, Número de predio o partida, Número de folio o folio real, Número de volumen, fecha de inscripción, Superficie M2.

Páginas que la conforman:
38 (anverso)


➤ **Autorizaciones de Licencia de Anuncios (71 autorizaciones) documentos a los cuales se le deberán testar los siguiente datos:**

- **Número de recibo**
- **Hoja de Solicitud:** Nombre del contacto, Número de celular. Datos de la escritura: número de predio o partida, Número de folio o folio real, Número de volumen, fecha de inscripción, número de inscripción, Datos del predio: nombre del propietario, número de cuenta predial.

Páginas que la conforman:
154 (anverso)

➤ **Constancias de Regularización (14 autorizaciones) documentos a los cuales se le deberán testar los siguiente datos:**

- **Formato:** Nombre del propietario, ubicación del predio, superficie M2, Cuenta predial, Número de recibo de operación.



DIRECCIÓN DE OBRAS,
ORDENAMIENTO TERRITORIAL
Y SERVICIOS MUNICIPALES

«2020. Año de la Cultura Viva»
Benemérita Dirección de la Vivienda

- **Hoja de solicitud:** Nombre, Domicilio, Firma, R.F.C. Teléfono. Datos del predio: Propietario, domicilio, Cuenta predial, Firma, Número oficial, Código Postal. Datos de escritura: Número de inscripción, Numero de predio o partida, Número de folio o folio real, Numero de volumen, fecha de inscripción, Superficie M2, Nombre y Firma del solicitante.

Páginas que la conforman:
47 (anverso)

➤ **Autorizaciones de fusión de predios (7 autorizaciones) documentos a los cuales se le deberán testar los siguiente datos:**

- **Formato:** Nombre del propietario, ubicación del predio, superficie M2, número de partida, Folio real, Número de cuenta predial, Colindancias con personas físicas.
- **Hoja de solicitud:** Nombre, Domicilio, Firma, R.F.C. Teléfono. Datos del predio: Propietario, domicilio, Cuenta predial, Firma, Número oficial, Código Postal. Datos de escritura: Número de inscripción, Numero de predio o partida, Número de folio o folio real, Número de volumen, fecha de inscripción, Superficie M2.

Páginas que la conforman:
28 (anverso)

➤ **Permisos de Construcción (25 autorizaciones) documentos a los cuales se le deberán testar los siguiente datos:**

- **Formato:** Datos de la escritura: número de inscripción, número de predio, Número de folio, Número de volumen, Cuenta predial, Propietario, ubicación del predio, número de recibo de operación, superficie M2.
Hoja de solicitud: Nombre del propietario, Domicilio, Firma, R.F.C. Teléfono. Datos del predio: Propietario, domicilio, Cuenta predial, Firma, Número oficial, Código Postal. Datos de escritura: Número de inscripción, Numero de predio o partida, Número de folio o folio real, Número de volumen, fecha de inscripción, Superficie M2.

Páginas que la conforman:
53 (anverso)



DIRECCIÓN DE OBRAS,
ORDENAMIENTO TERRITORIAL
Y SERVICIOS MUNICIPALES

«2020: Año de la Vida Verde»
Departamento de Obras, Planeación y

- **Formato: Persona Física:** Propietario, Número de D.R.O., Ubicación del predio, Superficie M2, ml cuenta predial, Número de recibo.
- **Hoja de solicitud:** Nombre, Domicilio, Municipio, R.F.C. Datos del predio: Propietario, Domicilio, Número de cuenta predial, Firma, Número oficial, C.P., Número de D.R.O., Número de corresponsable.

Páginas que la conforman:
44 (anverso)

➤ **Subdivisiones de predios (19 autorizaciones) documentos a los cuales se le deberán testar los siguiente datos:**

- **Formato: Persona Física:** Propietario, Ubicación del predio, Superficie M2, Número de cuenta, Recibo de operación, Colindancias con personas físicas.
- **Hoja de solicitud:** Nombre, Domicilio, Municipio, Firma, Tel. Datos del predio: Propietario, Domicilio, Número de cuenta predial, Firma. Datos de escritura: Número de inscripción, Numero de predio o partida, Número de folio o folio real, Número de volumen, fecha de inscripción, Sup. M2, colindancias con personas físicas.
- **Formato Persona moral:** Superficie M2, número de cuenta, Recibo de operación.
- **Hoja de solicitud:** Nombre, Domicilio, Municipio, Firma, Tel. Datos del predio: Propietario, Domicilio, Número de cuenta predial, Firma, Datos de la escritura: Número de inscripción, Numero de predio o partida, Número de folio o folio real, Número de volumen, fecha de inscripción, Sup. M2, colindancias con personas físicas.

Páginas que la conforman:
76 (anverso)

➤ **Autorizaciones de Licencia de Construcción (29 autorizaciones) documento al cual se le deberá testar el dato siguiente:**

- **Datos de Escritura:** Número de inscripción, Número de predio, Número de folio, Número de volumen, Número de registro de planos, Número de cuenta catastral, Nombre del propietario, Número de recibo de operación, Superficie M2, Número del D.R.O., Número de C.D.A., Número de C.S.E., Número de S.I.X.



DIRECCIÓN DE OBRAS,
ORDENAMIENTO TERRITORIAL
Y SERVICIOS MUNICIPALES

«2020. Año en Defensa de la Vida»
Energía limpia y mejor calidad de vida.


- **Hoja de Solicitud: Datos del Solicitante:** Nombre de persona física, Domicilio, Firma, R.F.C., Teléfono.
- **Datos del predio:** Nombre del Propietario, Domicilio, Cuenta predial, Firma, Número oficial, Código postal.
- **Datos de escritura:** Número de inscripción, Número de predio o partida, Número de folio o folio real, Número de volumen, Fecha de inscripción, Superficie M2.
- **Formato:** Datos de escritura: número de inscripción, número de predio, número de folio, Número de volumen, Cuenta Predial, Propietario, ubicación del predio, Número de recibo de operación, superficie M2.
- **Hoja de Solicitud:** Nombre del propietario, Domicilio, Firma, R.F.C., Teléfono. Datos del predio: Propietario, domicilio, Cuenta Predial, Firma, Número oficial, Código Postal. Datos de escritura: Número de inscripción, Número de predio o partida, Número de folio o folio real, Número de volumen, fecha de inscripción, Superficie M2.

Páginas que la conforman:
56 (anverso)

- **Autorizaciones de Licencia de Anuncios (92 autorizaciones) documentos a los cuales se le deberán testar los siguiente datos:**
 - **Número de recibo**
 - **Hoja de Solicitud:** Nombre del contacto, Número de celular. Datos de la escritura: número de predio o partida, Número de folio o folio real, Número de volumen, fecha de inscripción, número de inscripción, Datos del predio: nombre del propietario, número de cuenta predial.

Páginas que la conforman:
187 (anverso)

- **Constancias de Regularización (14 autorizaciones) documentos a los cuales se le deberán testar los siguiente datos:**
 - **Formato:** Nombre del propietario, ubicación del predio, superficie M2, Cuenta predial, Número de recibo de operación.
 - **Hoja de solicitud:** Nombre, Domicilio, Firma, R.F.C. Teléfono. Datos del predio: Propietario, domicilio, Cuenta predial, Firma, Número oficial, Código Postal.



DIRECCIÓN DE OBRAS,
ORDENAMIENTO TERRITORIAL
Y SERVICIOS MUNICIPALES

«2020: Año de la Educación»
Benemérita Dirección Municipal de Obras

Datos de escritura: Número de inscripción, Numero de predio o partida, Número de folio o folio real, Numero de volumen, fecha de inscripción, Superficie M2, Nombre y Firma del solicitante.

Páginas que la conforman:
42 (anverso)

➤ **Autorizaciones de fusión de predios (11 autorizaciones)** documentos a los cuales se le deberán testar los siguiente datos:

- **Formato:** Nombre del propietario, ubicación del predio, superficie M2, número de partida, Folio real, Número de cuenta predial, Colindancias con personas físicas.
- **Hoja de solicitud:** Nombre, Domicilio, Firma, R.F.C. Teléfono. Datos del predio: Propietario, domicilio, Cuenta predial, Firma, Número oficial, Código Postal. Datos de escritura: Número de inscripción, Numero de predio o partida, Número de folio o folio real, Número de volumen, fecha de inscripción, Superficie M2.


Páginas que la conforman:
49 (anverso)

➤ **Permisos de Construcción (26 autorizaciones)** documentos a los cuales se le deberán testar los siguiente datos:

- **Formato:** Datos de la escritura: número de inscripción, número de predio, Número de folio, Número de volumen, Cuenta predial, Propietario, ubicación del predio, número de recibo de operación, superficie M2.
Hoja de solicitud: Nombre del propietario, Domicilio, Firma, R.F.C. Teléfono. Datos del predio: Propietario, domicilio, Cuenta predial, Firma, Número oficial, Código Postal. Datos de escritura: Número de inscripción, Numero de predio o partida, Número de folio o folio real, Número de volumen, fecha de inscripción, Superficie M2.

Páginas que la conforman:
59 (anverso)

➤ **Autorización de rampas, reconstrucción de banquetas, ocupación de vía pública (2 autorizaciones)** documentos a los cuales se le deberán testar los siguiente datos:



DIRECCIÓN DE OBRAS,
ORDENAMIENTO TERRITORIAL
Y SERVICIOS MUNICIPALES

2020. Año de la Solidaridad
Gobierno Municipal de Villahermosa

- **Formato:** Persona Física: Propietario, ubicación del predio, número de recibo de operación.
- **Persona moral:** Número de recibo, metros lineales, número de cuenta predial, firma de persona que recibe.
- **Hoja de solicitud:** Nombre del propietario, Domicilio, Firma, R.F.C. Teléfono, ubicación del predio: Propietario, domicilio, Cuenta predial, Firma, Número oficial, Código Postal, Superficie M2.

Páginas que la conforman:
6 (anverso)

➤ **Autorización de régimen de propiedad (2 autorizaciones) documentos a los cuales se le deberán testar los siguiente datos:**

- **Formato: Persona Física.** Pág. 1 Nombre del Propietario, ubicación del predio, superficie M2, número de recibo de operación Medidas y colindancias con personas físicas. Pág. 2, Certificado de libertad de gravamen, propietarios, Folio real, Superficie M2, fecha y recibo oficial, Número de escritura, Colindancias, Superficie M2, Pág. 3 Colindancias, Propietarios, ubicación del predio, numero de clave de elector y registro óptico, Pág. 4 tabla uso de suelo, Sup. M2, Tabla de áreas privativas por departamento, medidas y colindancias áreas privativas, Sup. M2, Pág. 5, Medidas y colindancias áreas comunes, Sup. M2, Pág. 6, Tabla de áreas comunes, Sup. M2, Ubicación del predio.
- **Hoja de solicitud:** Nombre, Domicilio, Firma, R.F.C. Teléfono. Datos del predio: Propietario, domicilio, Cuenta predial, Firma, Tipo de condominio, Superficie M2.

Páginas que la conforman:
13 (anverso)

➤ **Autorizaciones de Terminación de Obra (12 autorizaciones) documentos a los cuales se le deberán testar los siguiente datos:**

- **Formato: Persona moral:** Número de D.R.O., Número de cuenta predial, número de recibo.
- **Hoja de solicitud:** Número de D.R.O., Número de corresponsable.
- **Formato: Persona Física:** Propietario, Número de D.R.O., Ubicación del predio, Superficie M2, ml cuenta predial, Número de recibo.



DIRECCIÓN DE OBRAS,
ORDENAMIENTO TERRITORIAL
Y SERVICIOS MUNICIPALES

2020 Año de la Solidaridad
Benevolencia y el Bienestar

- **Hoja de solicitud:** Nombre, Domicilio, Municipio, R.F.C. Datos del predio: Propietario, Domicilio, Número de cuenta predial, Firma, Número oficial, C.P., Número de D.R.O., Número de corresponsable.

Páginas que la conforman:
24 (anverso)

➤ **Subdivisiones de predios (13 autorizaciones) documentos a los cuales se le deberán testar los siguiente datos:**

- **Formato: Persona Física:** Propietario, Ubicación del predio, Superficie M2, Número de cuenta, Recibo de operación, Colindancias con personas físicas.
- **Hoja de solicitud:** Nombre, Domicilio, Municipio, Firma, Tel. Datos del predio: Propietario, Domicilio, Número de cuenta predial, Firma. Datos de escritura: Número de inscripción, Numero de predio o partida, Número de folio o folio real, Número de volumen, fecha de inscripción, Sup. M2, colindancias con personas físicas.
- **Formato Persona moral:** Superficie M2, número de cuenta, Recibo de operación.
- **Hoja de solicitud:** Nombre, Domicilio, Municipio, Firma, Tel. Datos del predio: Propietario, Domicilio, Número de cuenta predial, Firma, Datos de la escritura: Número de inscripción, Numero de predio o partida, Número de folio o folio real, Número de volumen, fecha de inscripción, Sup. M2, colindancias con personas físicas.

Páginas que la conforman:
62 (anverso)

➤ **Subdivisiones de predio menor de 105 M2. (5 autorizaciones) documentos a los cuales se le deberán testar los siguiente datos:**

- **Formato: Persona Física:** Propietario, Ubicación del predio, Superficie M2, Número de cuenta, Recibo de operación, Colindancias con personas físicas.
- **Hoja de solicitud:** Nombre, Domicilio, Municipio, Firma, Tel. Datos del predio: Propietario, Domicilio, Número de cuenta predial, Firma. Datos de escritura: Número de inscripción, Numero de predio o partida, Número de folio o folio real, Número de volumen, fecha de inscripción, Sup. M2, colindancias con personas físicas.



DIRECCIÓN DE OBRAS,
ORDENAMIENTO TERRITORIAL
Y SERVICIOS MUNICIPALES

«2020. Año de Leoná Vicario,
Benemérita Madre de la Patria.»

- **Formato Persona moral:** Superficie M2, número de cuenta, Recibo de operación.
- **Hoja de solicitud:** Nombre, Domicilio, Municipio, Firma, Tel. Datos del predio: Propietario, Domicilio, Número de cuenta predial, Firma, Datos de la escritura: Número de inscripción, Numero de predio o partida, Número de folio o folio real, Número de volumen, fecha de inscripción, Sup. M2, colindancias con personas físicas.

Páginas que la conforman:
20 (anverso)

IV. Fundamento Legal, indicando el nombre del ordenamiento, o los artículos, fracción (es), párrafo (s) con base en los cuales se sustente la clasificación, así como las razones o circunstancias que motivaron a la misma:

Tomando en cuenta los artículos Sexagésimo Segundo, Sexagésimo Tercero y Quinto Transitorio de los Lineamientos Generales en Materia de Clasificación y Desclasificación de la información, sí como para la elaboración de Versiones Publicas. Cuadragésimo octavo, Quincuagésimo sexto, quincuagésimo séptimo, fracción I y II, Quincuagésimo octavo, de los lineamientos generales en materia de Clasificación y Desclasificación de la información, así como para la Elaboración de Versiones Publicas, emitidos por el Consejo nacional del Sistema Nacional de Transparencia, Acceso a la Información Pública y Protección de Datos Personales, y del acuerdo por el que se modifica los artículos Sexagésimo segundo y sexagésimo tercero y quinto transitorio de los lineamientos citados.

V. Firma del Titular del Área, firma autografiada de quien clasifica:

 Firma del Titular del Área Ing. Adolfo Alberto Ferrer Aguilar Director de Obras, ordenamiento Territorial y Servicios Municipales	 Firma de quien clasifica Ing. Yonathan de la Rosa May. Encargado de la Unidad de Atención Ciudadana y Transparencia
--------------------------------------------------------------------------------------------------------------------------------------------------------------------------------------------------------------------------------------------------	------------------------------------------------------------------------------------------------------------------------------------------------------------------------------------------------------------------------------------

AYUNTAMIENTO CONSTITUCIONAL DE CENTRO 2018-2021
DIRECCIÓN DE OBRAS, ORDENAMIENTO TERRITORIAL Y SERVICIOS MUNICIPALES

VI. Fecha y número del acta de la sesión del comité donde se aprobó la versión pública:

Acta de Sesión Extraordinaria número **CT/178/2019** de fecha 15 de Julio de 2019.